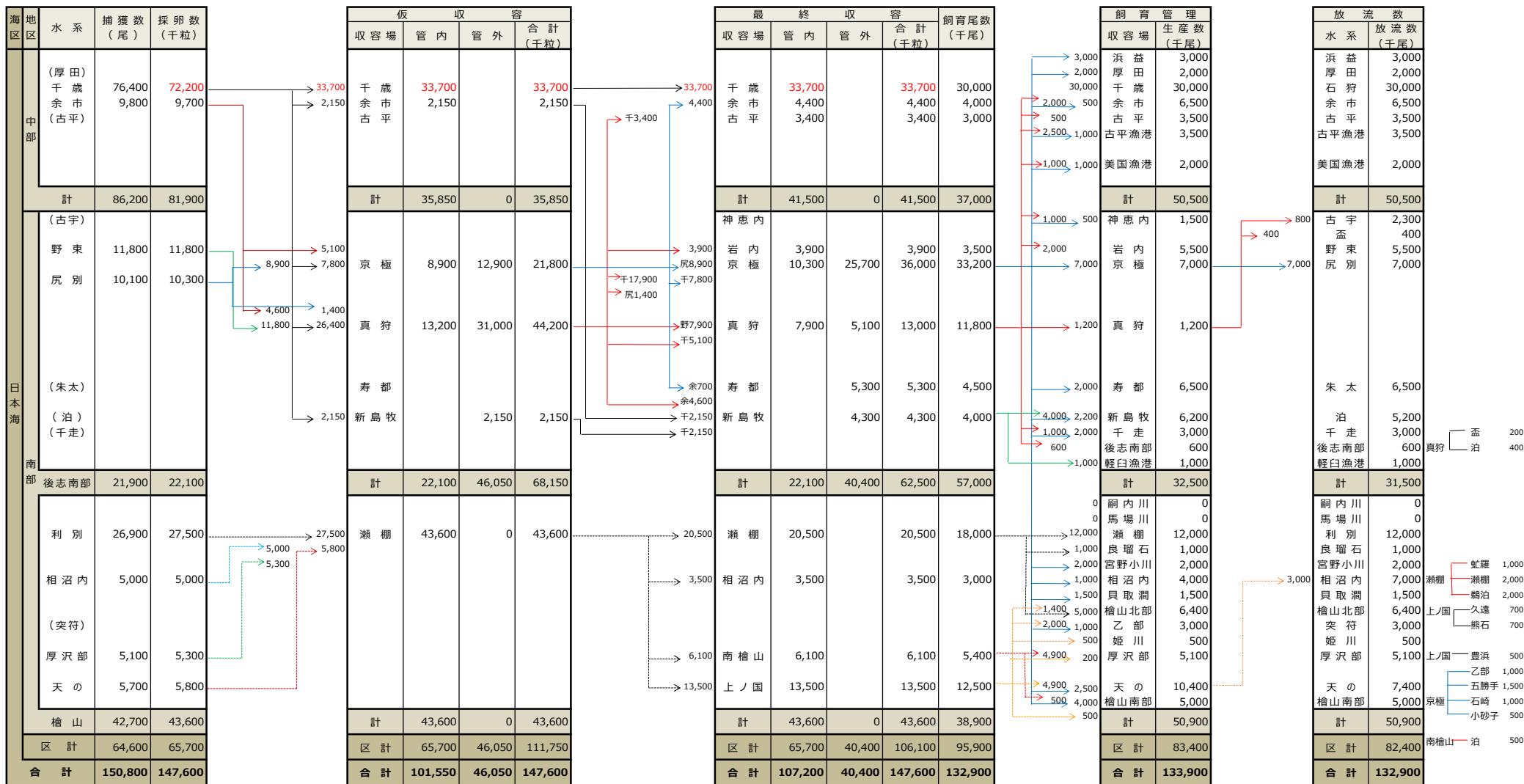
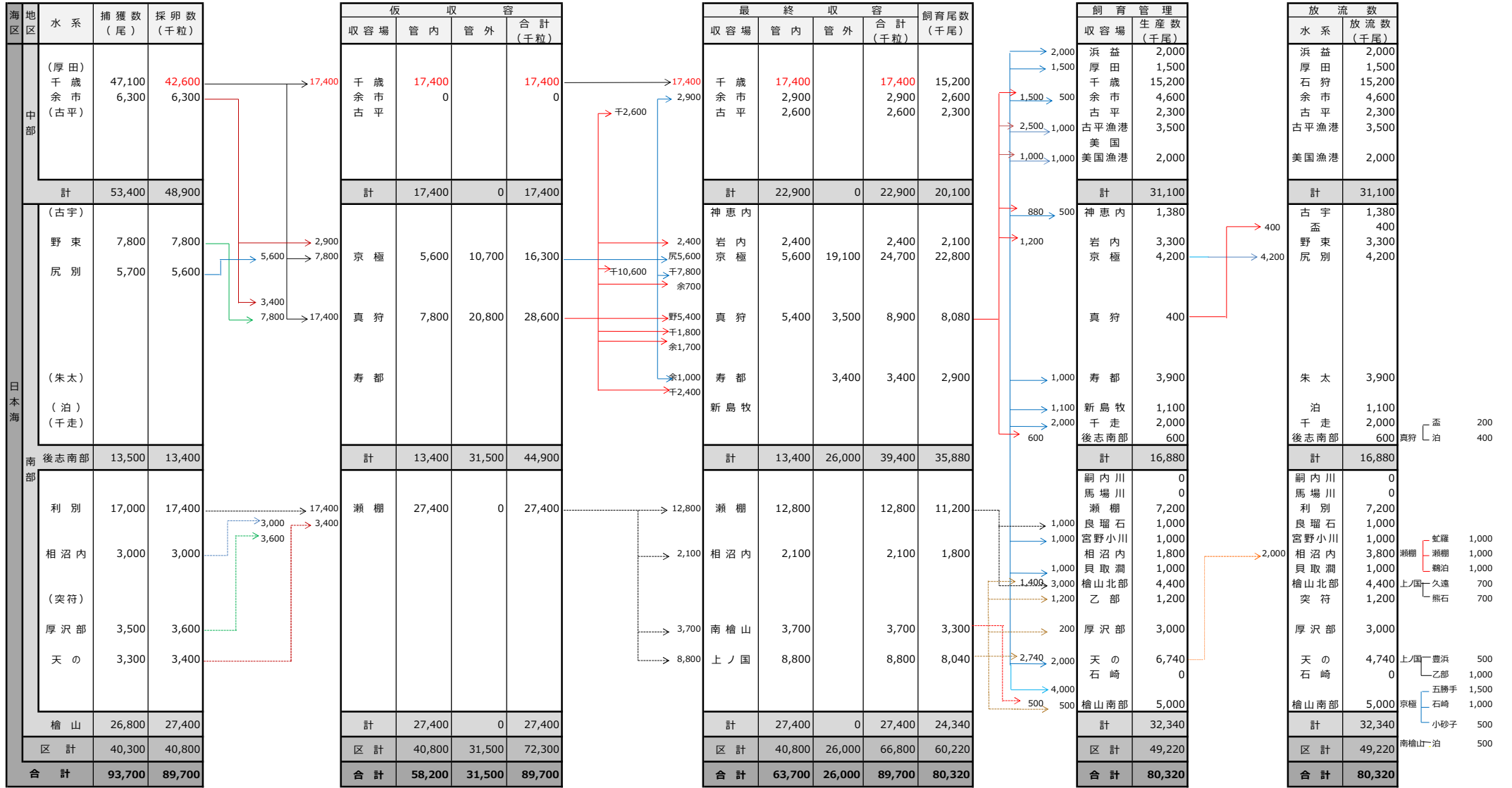


令和6年度 さげ増殖事業計画

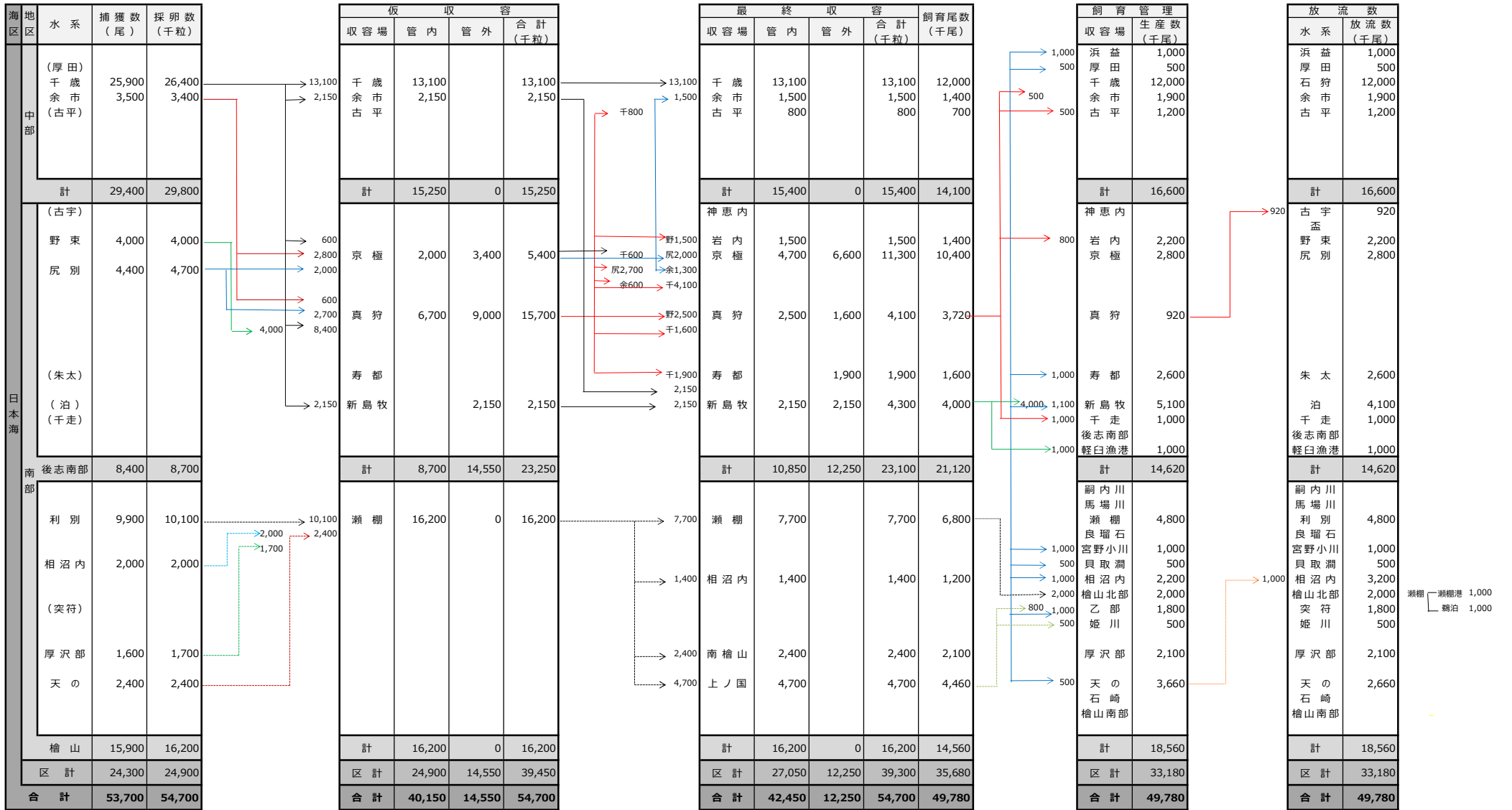


- 釜 200
- 真狩 400
- 虹籠 1,000
- 瀬棚 2,000
- 鶴泊 2,000
- 上ノ国 久遠 700
- 熊石 700
- 乙部 500
- 乙部 1,000
- 五勝手 1,500
- 石崎 1,000
- 小砂子 500
- 南檜山 泊 500

令和6年度 さけ増殖事業計画（前期）



令和6年度さけ増殖事業計画（中期）



瀬棚 1,000
 鷗泊 1,000

令和6年度さけ増殖事業計画（後期）

海区	地区	水系	捕獲数	採卵数
			(尾)	(千粒)
日本海	中部	(厚田) 千歳市 (古平)	3,400	3,200
		計	3,400	3,200
	野東 尻別			
	(朱太) (泊) (千走)			
	後志南部		0	0
	南部	利別		
		(突符)		
厚沢部				
天の				
檜山		0	0	
区計		0	0	
合計		3,400	3,200	

→ 3,200

仮収容			
収容場	管内	管外	合計
			(千粒)
千歳市 古平	3,200		3,200
計	3,200	0	3,200
京極			
真狩			
寿都			
計	0	0	0
瀬棚			
計	0	0	0
区計	0	0	0
合計	3,200	0	3,200

最終収容				飼育尾数 (千尾)
収容場	管内	管外	合計	
			(千粒)	
千歳市 古平	3,200		3,200	2,800
計	3,200	0	3,200	2,800
神恵内				
岩内 京極				
真狩				
寿都				
島牧				
計	0	0	0	0
瀬棚				
相沼内				
南檜山				
上ノ国				
計	0	0	0	0
区計	0	0	0	0
合計	3,200	0	3,200	2,800

飼育管理	
収容場	生産数 (千尾)
浜益 厚田 千歳市 古平	2,800
計	2,800
神恵内	
岩内 京極	
真狩	
寿都	
泊 千走 後志南部	
計	0
嗣内川 馬場川 瀬棚 良瑠石 宮野小川 相沼内 貝取淵 檜山北部 姫川	
厚沢部	
天の 石崎 檜山南部	
計	0
区計	0
合計	2,800

放流数	
水系	放流数 (千尾)
浜益 厚田 石狩市 古美積	2,800
計	2,800
古宇 盃 野東 尻別	
朱太	
泊 千走 後志南部	
計	0
嗣内川 馬場川 利別 良瑠石 宮野小川 相沼内 貝取淵 檜山北部 姫川	
厚沢部	
天の 石崎 檜山南部	
計	0
区計	0
合計	2,800