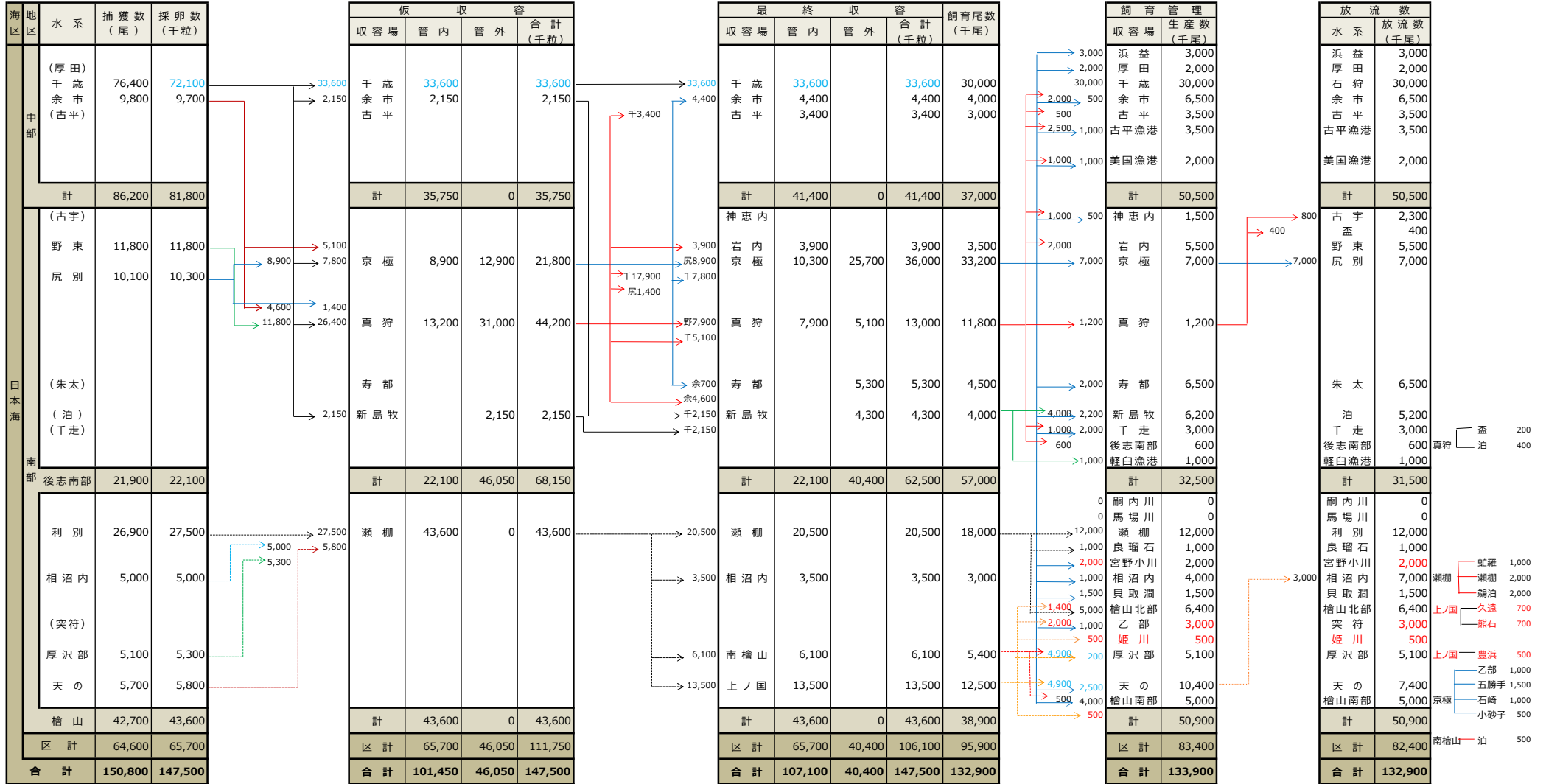
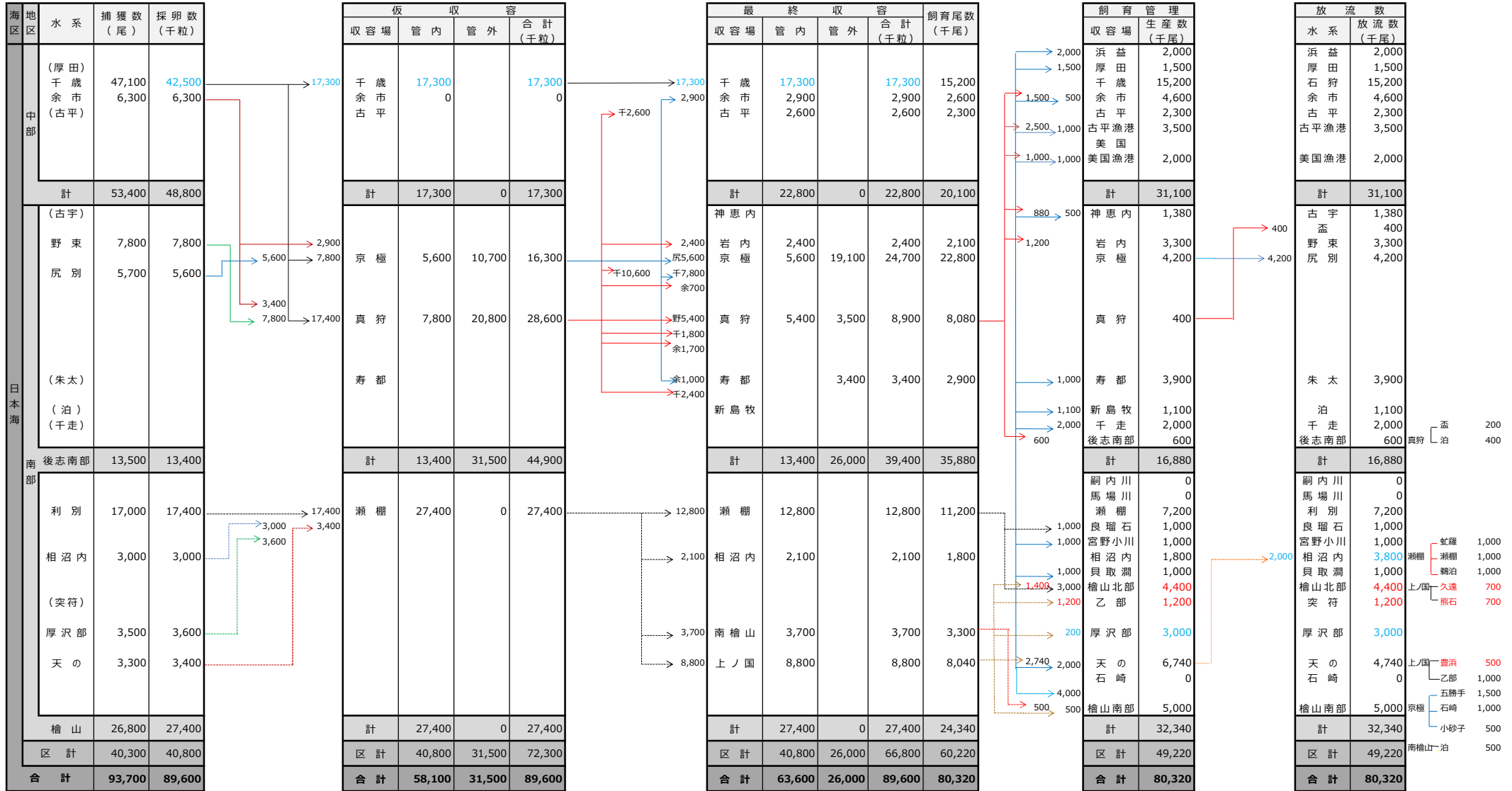


# 令和5年度 さけ増殖事業計画



- 盃 200
- 真狩 泊 400
- 虹籠 1,000
- 瀬棚 2,000
- 鶴泊 2,000
- 上ノ国 久遠 700
- 熊石 700
- 上ノ国 豊浜 500
- 乙部 1,000
- 五勝手 1,500
- 石崎 1,000
- 小砂子 500
- 南檜山 泊 500

# 令和5年度 さけ増殖事業計画（前期）



### 令和5年度さけ増殖事業計画（中期）

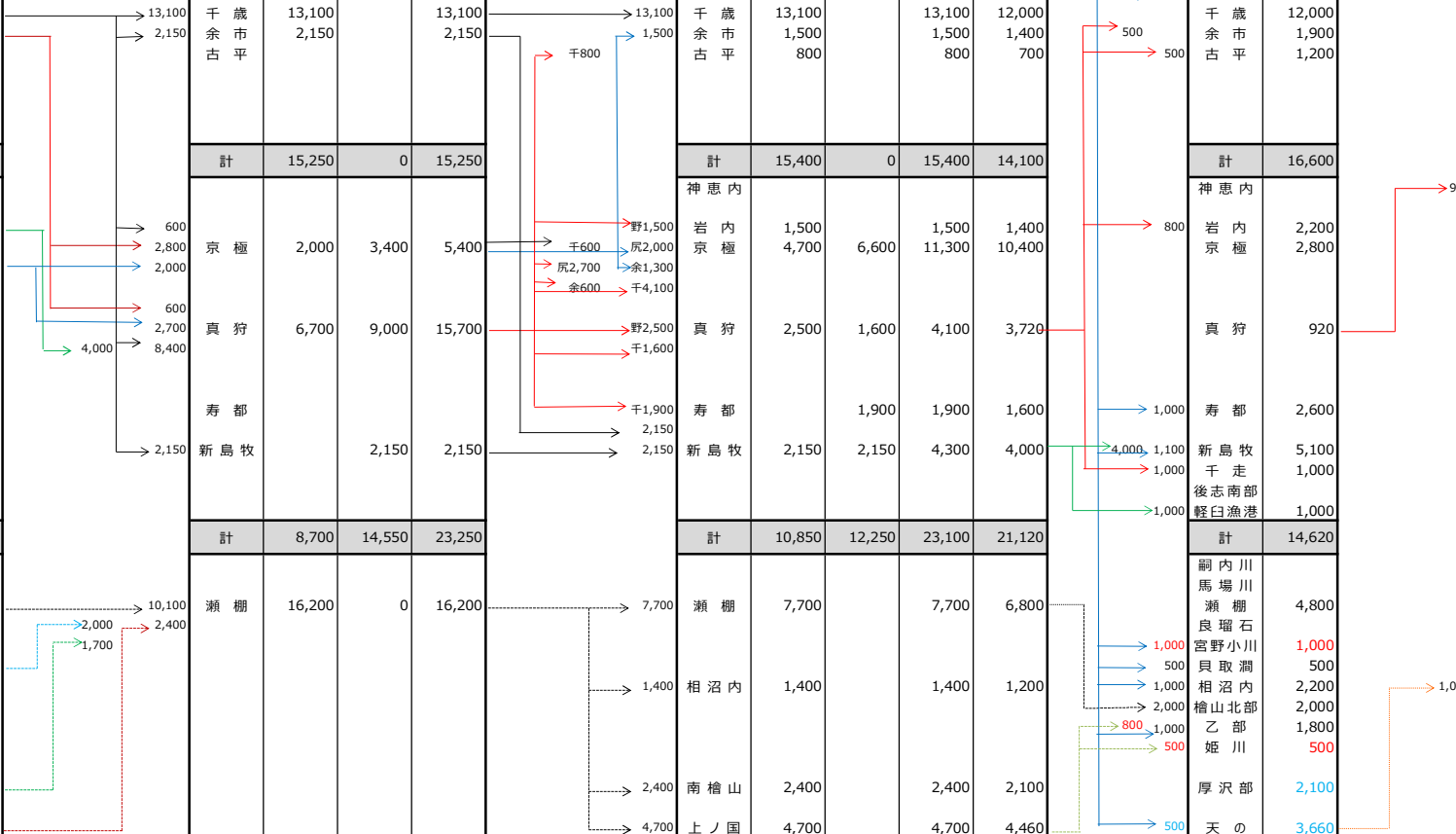
地区	水系	捕獲数 (尾)	採卵数 (千粒)
中部	(厚田)		
	千歳市 (古平)	25,900 3,500	26,400 3,400
	計	29,400	29,800
	(古宇)		
野東 尻別	野東	4,000	4,000
	尻別	4,400	4,700
	計	8,400	8,700
	(朱太)		
(泊) (千走)	(泊) (千走)		
	後志南部	8,400	8,700
	計	24,300	24,900
	合計	53,700	54,700

仮収容			
収容場	管内	管外	合計 (千粒)
千歳市 古平	13,100 2,150		13,100 2,150
計	15,250	0	15,250
京極	2,000	3,400	5,400
真狩	6,700	9,000	15,700
寿都			
新島牧		2,150	2,150
計	8,700	14,550	23,250
瀬棚	16,200	0	16,200
相沼内			
南檜山			
上ノ国			
計	16,200	0	16,200
区計	24,900	14,550	39,450
合計	40,150	14,550	54,700

最終収容				飼育尾数 (千尾)
収容場	管内	管外	合計 (千粒)	
千歳市 古平	13,100 1,500 800		13,100 1,500 800	12,000 1,400 700
計	15,400	0	15,400	14,100
神恵内				
岩内 京極	1,500 4,700	6,600	1,500 11,300	1,400 10,400
真狩	2,500	1,600	4,100	3,720
寿都		1,900	1,900	1,600
新島牧	2,150	2,150	4,300	4,000
計	10,850	12,250	23,100	21,120
瀬棚	7,700		7,700	6,800
相沼内	1,400		1,400	1,200
南檜山	2,400		2,400	2,100
上ノ国	4,700		4,700	4,460
計	16,200	0	16,200	14,560
区計	27,050	12,250	39,300	35,680
合計	42,450	12,250	54,700	49,780

飼育管理	
収容場	生産数 (千尾)
浜益 厚田 千歳市 余市 古平	1,000 500 12,000 1,900 1,200
計	16,600
神恵内	
岩内 京極	2,200 2,800
真狩	920
寿都	2,600
新島牧	5,100
千走	1,000
後志南部 軽白漁港	1,000
計	14,620
嗣内川 馬場川 瀬棚 良瑠石 宮野小川 貝取淵 相沼内 檜山北部 乙部 姫川	4,800 1,000 500 2,200 2,000 1,800 500
厚沢部	2,100
天の 石崎 檜山南部	3,660
計	18,560
区計	33,180
合計	49,780

放流数	
水系	放流数 (千尾)
浜益 厚田 千歳市 余市 古平	1,000 500 12,000 1,900 1,200
計	16,600
古宇 盃	920
野東 尻別	2,200 2,800
朱太	2,600
泊 千走	4,100 1,000
後志南部 軽白漁港	1,000
計	14,620
嗣内川 馬場川 利別 良瑠石 宮野小川 貝取淵 相沼内 檜山北部 突符 姫川	4,800 1,000 500 3,200 2,000 1,800 500
厚沢部	2,100
天の 石崎 檜山南部	2,660
計	18,560
区計	33,180
合計	49,780



瀬棚 1,000  
鵜泊 1,000

### 令和5年度さけ増殖事業計画（後期）

海区	地区	水系	捕獲数	採卵数
			(尾)	(千粒)
日本海	中部	(厚田) 千歳市 (古平)	3,400	3,200
		計	3,400	3,200
		(古宇) 野東 尻別		
	南部	(朱太) (泊) (千走)		
		後志南部	0	0
		利別 (相沼内) (突符) 厚沢部 天の 檜山	0	0
	区計	0	0	
	合計	3,400	3,200	

→ 3,200

仮 収 容				
収容場	管内	管外	合計	
				(千粒)
千歳市 古平	3,200		3,200	
計	3,200	0	3,200	
京極				
真狩				
寿都				
計	0	0	0	
瀬棚				
計	0	0	0	
区計	0	0	0	
合計	3,200	0	3,200	

最 終 収 容				
収容場	管内	管外	合計	
				(千粒)
千歳市 古平	3,200		3,200	
計	3,200	0	3,200	
神恵内				
岩内 京極				
真狩				
寿都				
島牧				
計	0	0	0	
瀬棚				
相沼内				
南檜山				
上ノ国				
計	0	0	0	
区計	0	0	0	
合計	3,200	0	3,200	

飼 育 管 理	
収容場	生産数
(千尾)	
益田 厚田 千歳市 古平	2,800
計	2,800
神恵内	
岩内 京極	
真狩	
寿都	
泊 千走 後志南部	
計	0
嗣内川 馬場川 瀬棚 良瑠石 宮野小川 相沼内 貝取淵 檜山北部 姫川	
厚沢部	
天の 石崎 檜山南部	
計	0
区計	0
合計	2,800

放 流 数	
水系	放流数
(千尾)	
益田 厚田 石狩市 古平 美瑛 国丹	2,800
計	2,800
古宇 盃 野東 尻別	
朱太	
泊 千走 後志南部	
計	0
嗣内川 馬場川 利別 良瑠石 宮野小川 相沼内 貝取淵 檜山北部 姫川	
厚沢部	
天の 石崎 檜山南部	
計	0
区計	0
合計	2,800