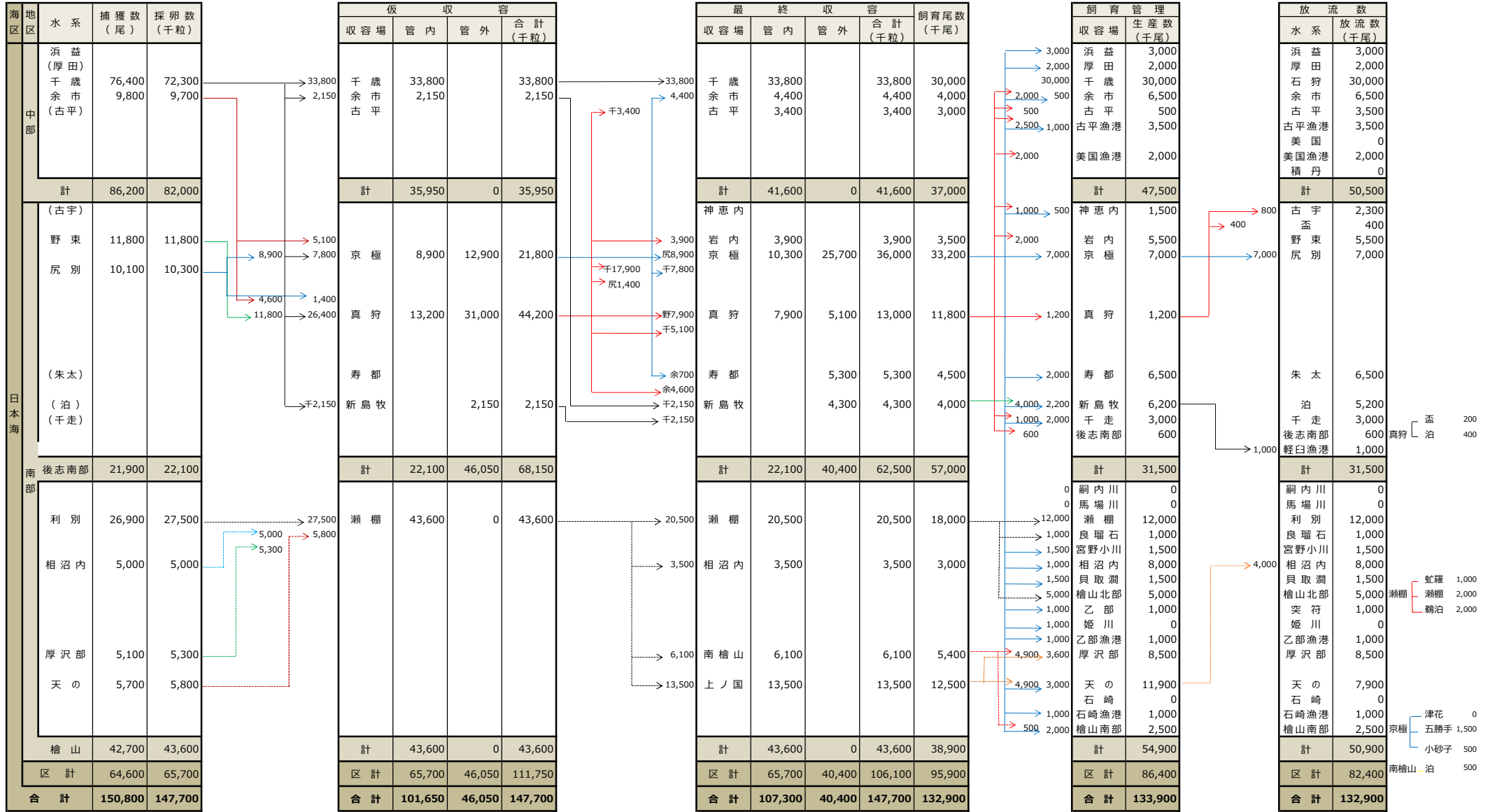
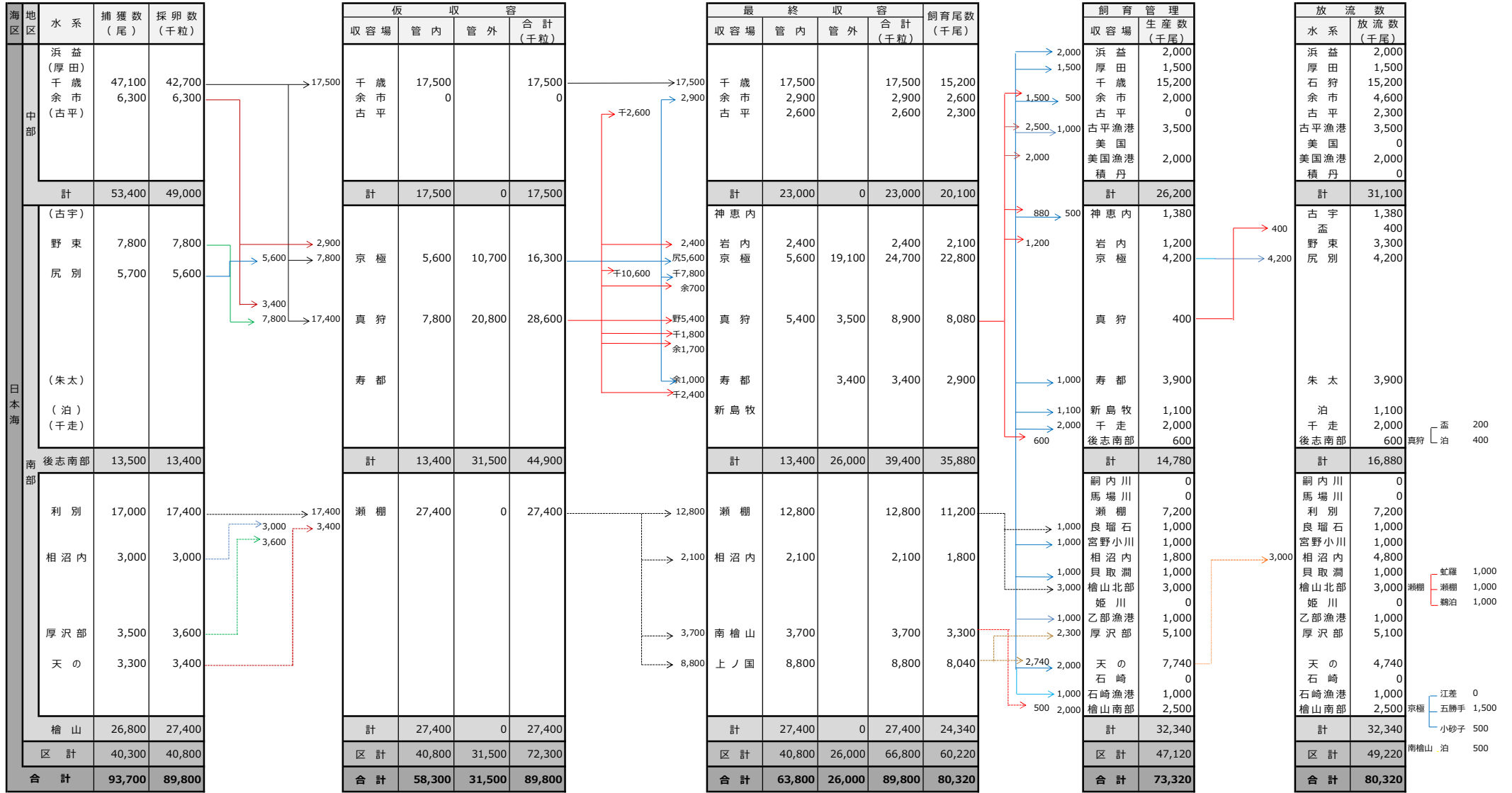


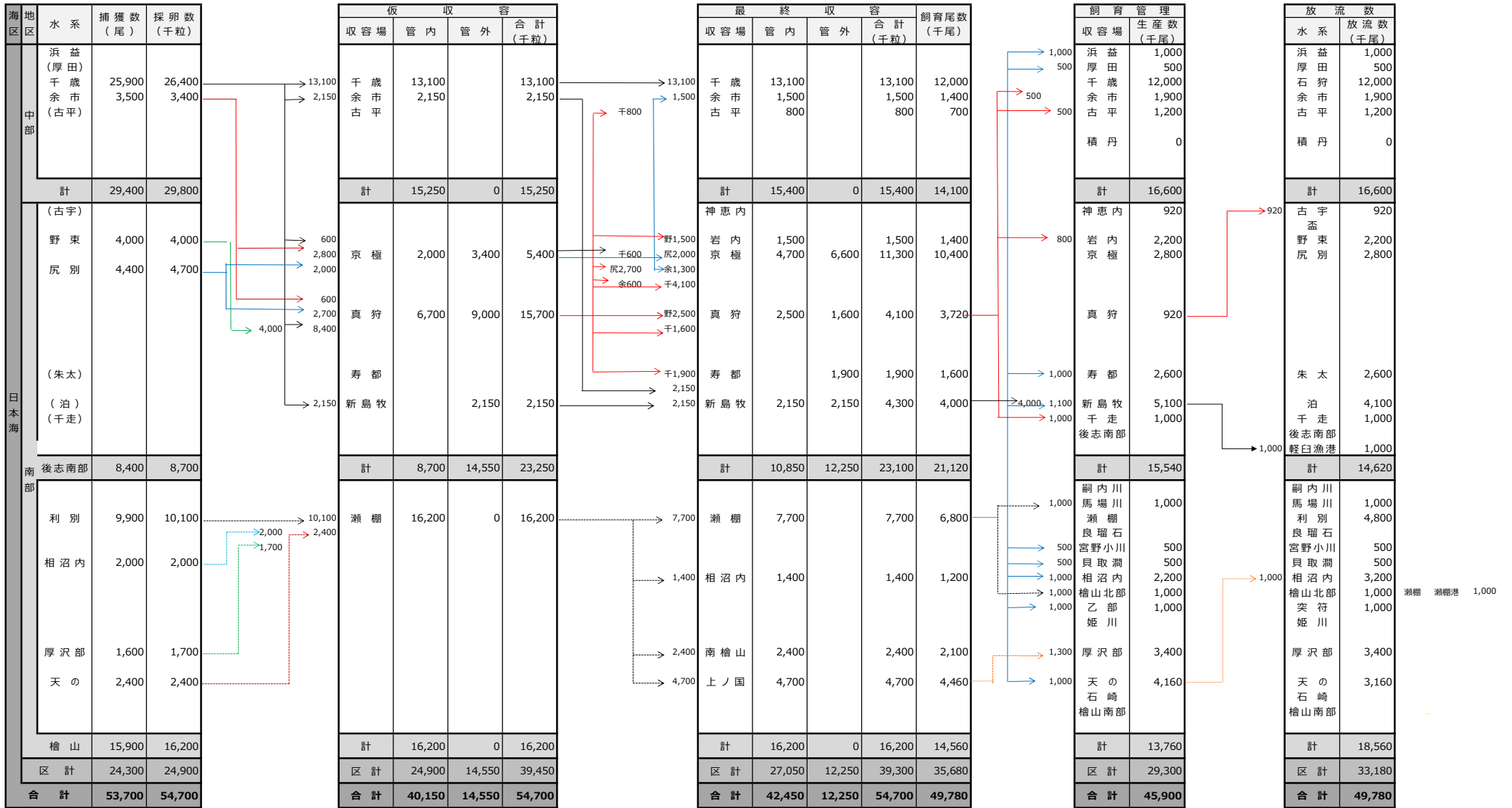
令和3年度 さけ増殖事業計画



令和3年度 さけ増殖事業計画（前期）



令和3年度さけ増殖事業計画（中期）



令和3年度さけ増殖事業計画（後期）

海区	地区	水系	捕獲数	採卵数
			(尾)	(千粒)
日本海	中部	浜益 (厚田) 千歳市 (古平)	3,400	3,200
		計	3,400	3,200
	(古宇)	野東 尻別		
		(朱太) (泊) (千走)		
	後志南部	0	0	
	南部	利別 (得内)		
厚沢部 天の				
檜山	0	0		
区計	0	0		
合計	3,400	3,200		

→ 3,200

仮収容			
収容場	管内	管外	合計
			(千粒)
千歳市 古平	3,200		3,200
計	3,200	0	3,200
京極			
真狩			
寿都			
計	0	0	0
瀬棚			
計	0	0	0
区計	0	0	0
合計	3,200	0	3,200

最終収容				飼育尾数 (千尾)
収容場	管内	管外	合計	
			(千粒)	
千歳市 古平	3,200		3,200	2,800
計	3,200	0	3,200	2,800
神恵内				
岩内 京極				
真狩				
寿都				
島牧				
計	0	0	0	0
瀬棚				
相沼内				
南檜山				
上ノ国				
計	0	0	0	0
区計	0	0	0	0
合計	3,200	0	3,200	2,800

飼育管理	
収容場	生産数 (千尾)
浜益 厚田 千歳市 古平	2,800
計	2,800
神恵内	
岩内 京極	
真狩	
寿都	
泊 千走 後志南部	
計	0
嗣内川 馬場川 瀬棚 良瑠石 宮野小川 相沼内 貝取淵 檜山北部 姫川	
厚沢部	
天の 石崎 檜山南部	
計	0
区計	0
合計	2,800

放流数	
水系	放流数 (千尾)
浜益 厚田 石狩市 余市 古美 国丹	2,800
計	2,800
古宇 盃 野東 尻別	
朱太	
泊 千走 後志南部	
計	0
嗣内川 馬場川 利別 良瑠石 宮野小川 相沼内 貝取淵 檜山北部 姫川	
厚沢部	
天の 石崎 檜山南部	
計	0
区計	0
合計	2,800